Panoramaansicht - Aufnahmedatum Juli 2020

Panoramaansicht - Visualisierung ohne Gehölze lt. LBP

Lageplan

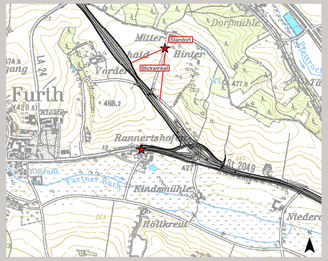

Visualisierung zum Projekt:
Ortsumgehung Weihmichl - Standort Mitterhaid

Visualisierung:

Dr. Schober GmbH
Gesellschaft für Landschaftsplanung

im Auftrag des Staatlichen Bauamtes Landshut

Panoramaansicht - Aufnahmedatum Juli 2020

Panoramaansicht - Visualisierung mit Gehölzen lt. LBP

Lageplan

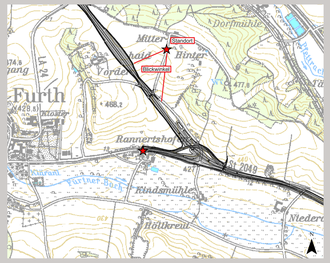

Visualisierung zum Projekt:
Ortsumgehung Weihmichl - Standort Mitterhaid

Visualisierung:

Dr. Schober GmbH
Gesellschaft für Landschaftsplanung

im Auftrag des Staatlichen Bauamtes Landshut

Panoramaansicht - Aufnahmedatum Juli 2020

Panoramaansicht - Visualisierung mit Gehölzen lt. LBP

Lageplan

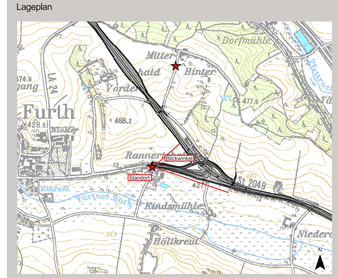

Visualisierung zum Projekt:
Ortsumgehung Weihmichl - Standort Rannertshofen

Visualisierung:

Dr. Schober GmbH
Gesellschaft für Landschaftsplanung

im Auftrag des Staatlichen Bauamtes Landshut

Panoramaansicht - Aufnahmedatum Februar 2021

Panoramaansicht - Visualisierung mit Gehölzen lt. LBP

Lageplan

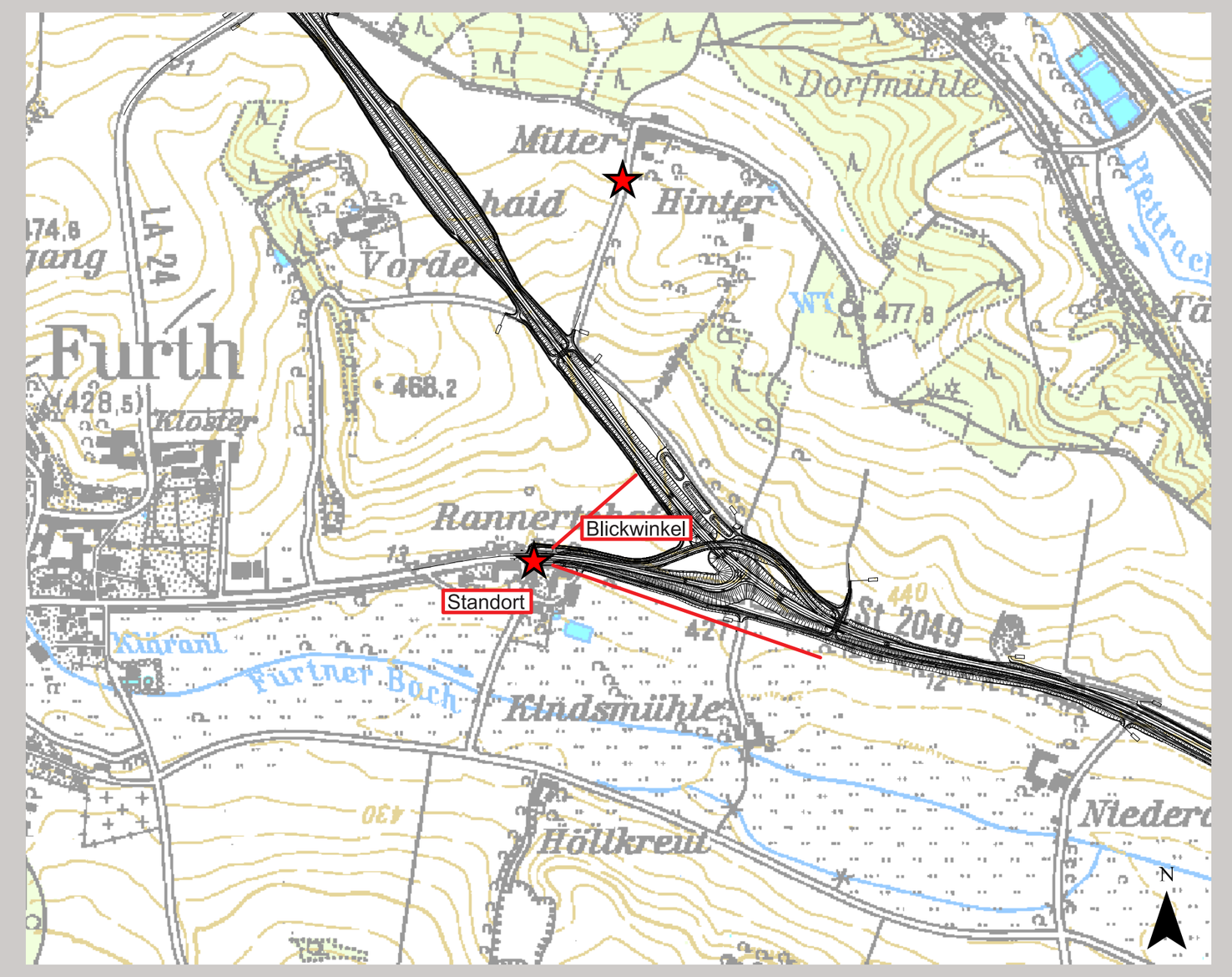

Visualisierung zum Projekt:
Ortsumgehung Weihmichl - Standort Rannertshofen

Visualisierung:

Dr. Schober GmbH
Gesellschaft für Landschaftsplanung

im Auftrag des Staatlichen Bauamtes Landshut

Panoramaansicht - Aufnahmedatum Februar 2021

Panoramaansicht - Visualisierung ohne Gehölze lt. LBP

Lageplan

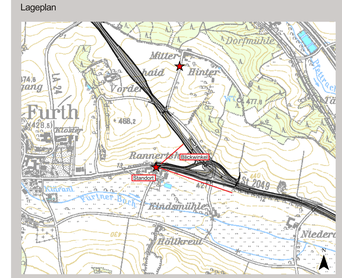

Visualisierung zum Projekt:
Ortsumgehung Weihmichl - Standort Rannertshofen

Visualisierung:

Dr. Schober GmbH
Gesellschaft für Landschaftsplanung

im Auftrag des Staatlichen Bauamtes Landshut