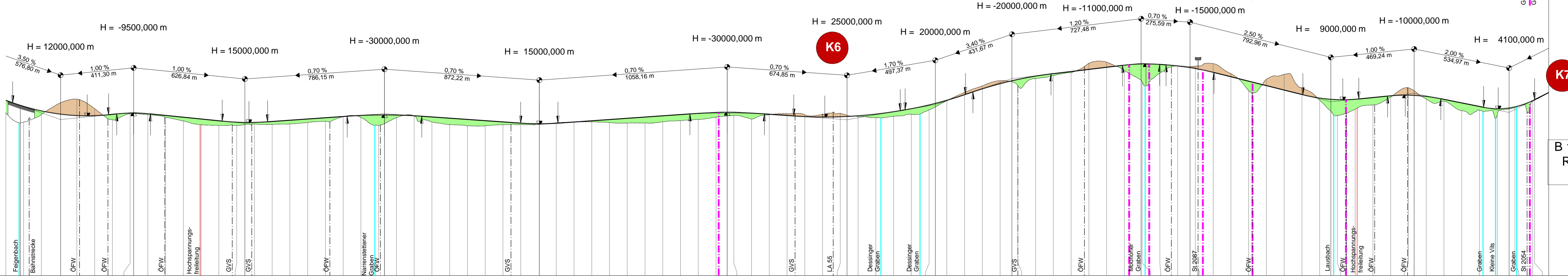
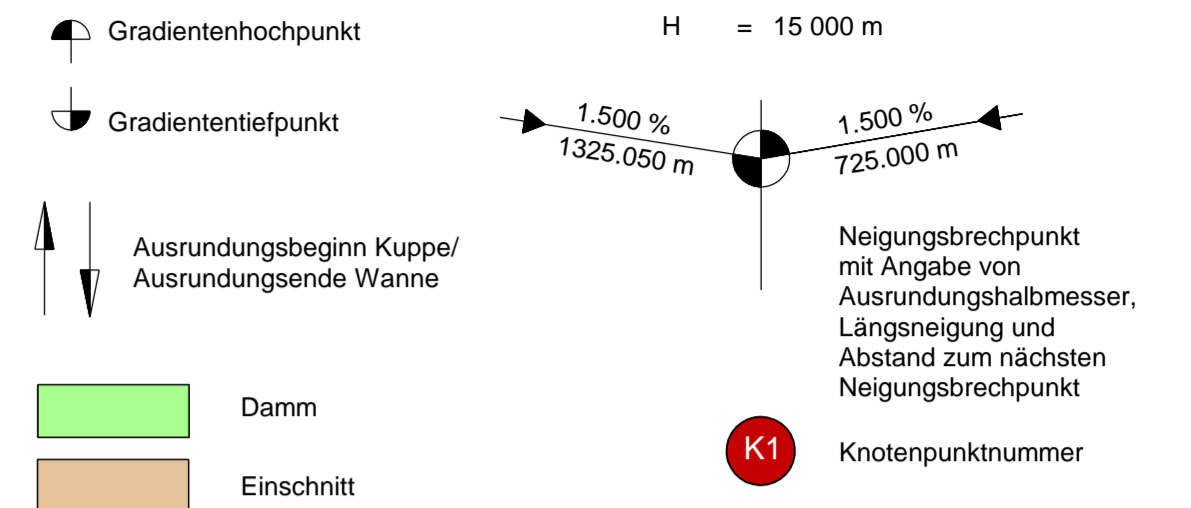


Bauwerk 64/1
 Brücke B 15neu über
 Bahnlinie
Bau-km 64+012 - 64+162
 LW = 150 m
 LH ≥ 4,70 m
 BzG = 12,60 m

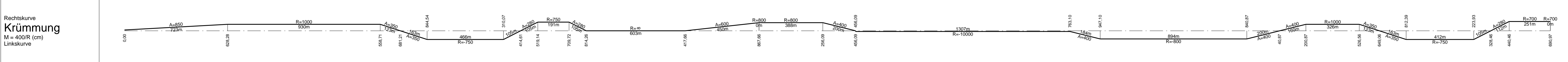
nicht gewählter Planfall 1b

Bauwerk 70/1
 Brücke St 2087 über
 B 15neu
Bau-km 70+730
 LW = 24,50 m
 LH ≥ 4,70 m
 BzG = 12,10 m

Zeichenerklärung



Bauwerke	BW 64/1		BW 70/1	
Gradientenhöhe	470.66	467.32	464.75	462.91
Geländehöhe	463.69	458.47	462.74	471.36
Station	0.00	100.00	200.00	300.00
Bau-km	64+000	65+000	66+000	67+000



SEHLHOFF GMBH		Datum	Zeichen
Industriestraße 10 84137 Vilshausen www.sehloff.eu	Telefon 08741 9604-0 Telefax 08741 9604-99 vilshausen@sehloff.eu	bearbeitet 06/2019	Geißler
		gezeichnet 06/2019	Geißler
		geprüft 06/2019	Leopoldseher

Staatliches Bauamt Landshut		bearbeitet:	02/2020	Rimböck
Innere Regensburger Str. 7 - 8 84034 Landshut		gezeichnet:	02/2020	extern
Tel.: 0871/9254-001, Fax: 0871/9254-300, www.stbala.bayern.de		geprüft:	02/2020	Kuffer
		PSP Nr.:	B215-AB880035/06.00.AD	
		Projekt:	B 15neu, CSU Landshut	
		Datei:	13336_2_HP_M10000.dwg	

Nr.	Art der Änderung	Datum	Zeichen

Voruntersuchung

Straßenbauverwaltung Freistaat Bayern		Unterlage / Blatt-Nr.:	6 / 3
Staatliches Bauamt Landshut		Höhenplan	
Straße / Abschn.-Nr. / Station: B 15n in Bau bis B 15 / 1040 / 0,400		Bau-km 64+000 bis 72+690	
PROJIS-Nr.: 09.00.99.19.30		Planfall 1b / Variante B	
		Maßstab:	1 : 10000 / 1000

**B 15neu, Essenbach (A 92) - B 15
 Neubau der Ost-Süd-Umfahrung Landshut**
 Bau-km 48+110 bis Bau-km 70+780 / 72+690

aufgestellt:
 Staatliches Bauamt Landshut

 Bayerischer Baudirektor
 Landshut, den 30.03.2020