









# Zeichenerklärung








## Planung

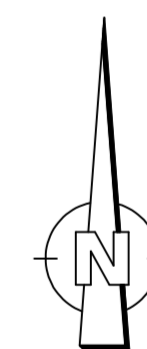
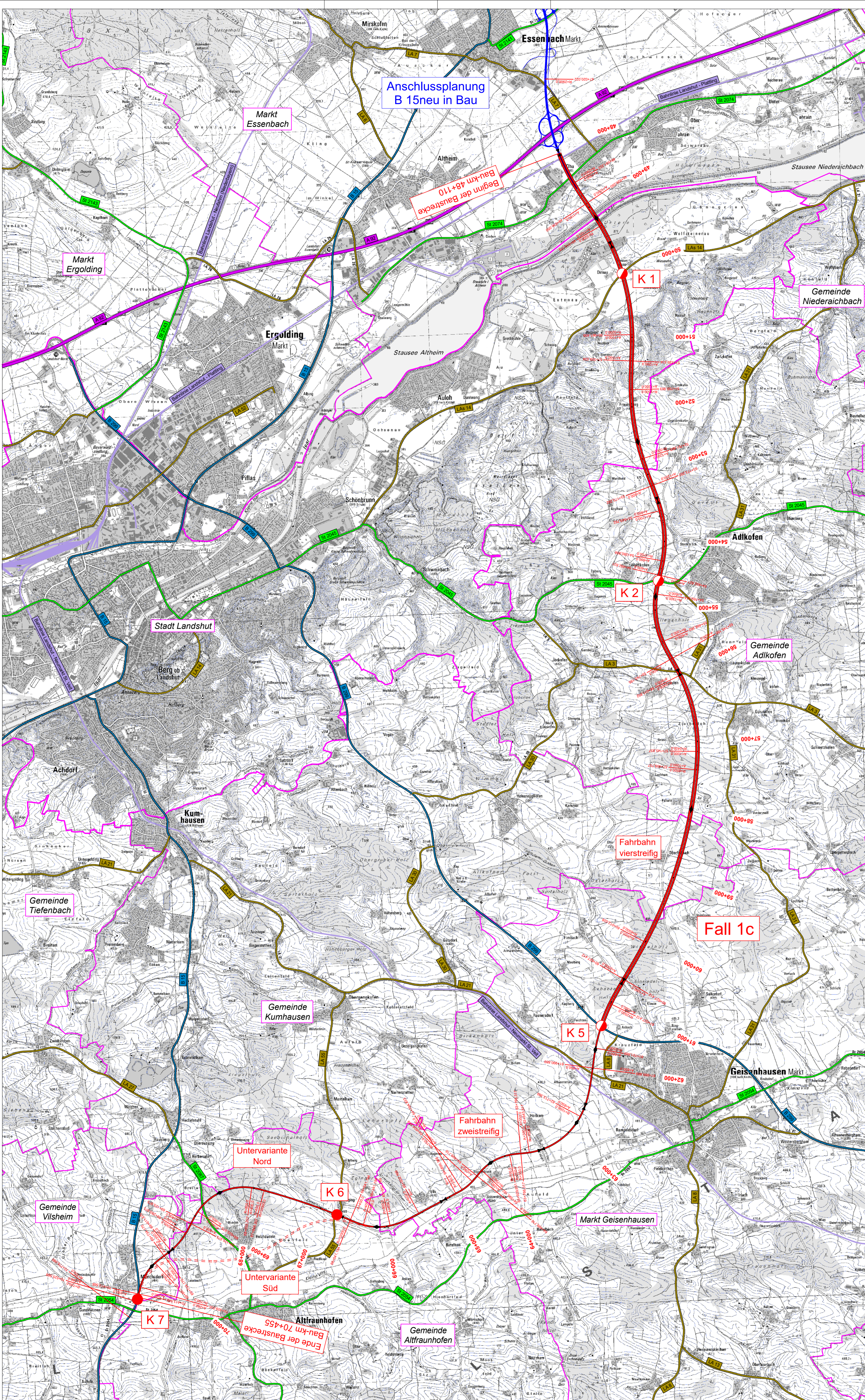
-  Baumaßnahme einbahrig
-  Baumaßnahme zweibahrig
-  Knotenpunkt planfrei
-  Knotenpunkt teilplanfrei
-  Knotenpunkt plangleich
-  Bezeichnung Knotenpunkt
-  neu geplanter Tiefpunkt
-  neu geplanter Hochpunkt

## Verwaltung

-  Regierungsbezirksgrenze
-  Kreisgrenze
-  Gemeindegrenze

## Straßennetz

-  A 92 Bundesautobahn
-  B 15 Bundesstraße
-  B 15 Bundesstraße in Bau
-  St 2074 Staatstraße
-  LA 6 Kreisstraße
-  Bahnstrecke
-  Kommunale Straße



© Bayerische Vermessungsverwaltung, Geobasisdaten  
(Darstellung der Punkte als Eigentumsnachweis nicht geeignet)  
© Bayerisches Landesamt für Umwelt, www.lfu.bayern.de

|   |              |                                     |           |
|---|--------------|-------------------------------------|-----------|
| <b>INGENIEURBÜRO</b><br><b>mayr</b><br>Beratende Ingenieure BYJK<br>Blütenweg 5<br>86551 Alchach-Untergiesbach<br>Telefon 08251/87 50-0<br>Telefax 08251/87 50-27<br>Mail info@ib-mayr.de | bearbeitet:  | 11/2016                             | Schrott   |
|   | gezeichnet:  | 11/2016                             | Salzinger |
|   | geprüft:     | 11/2016                             | Mayr      |
|   | Plan Nr.:    | 8-SB.2016-158 / LP2500-ULP-Fall-PL1 |           |
|   | Projekt-Nr.: | 2016-156-1                          |           |
|   | 23.01.17     | 0,575 m²                            |           |

|  |             |                       |         |
|--|-------------|-----------------------|---------|
| Staatliches Bauamt Landshut<br>Innere Regensburger Str. 7 - 8<br>84034 Landshut<br>Tel. (0871) 9254-001, Fax (0871) 9254-300, E-Mail poststelle@stbala.bayern.de | bearbeitet: | 11/2016               | Rimböck |
|  | gezeichnet: | 11/2016               | Stelz   |
|  | geprüft:    | 11/2016               | Stelz   |
|  | PSP Nr.:    | B 15neu, OSU Landshut |         |
|  | Projekt:    | B 15neu, OSU Landshut |         |

|     |                  |       |         |
|-----|------------------|-------|---------|
| Nr. | Art der Änderung | Datum | Zeichen |
|     |                  |       |         |

## Raumordnungsverfahren

|   |  |   |  |
|---|--|---|--|
| Straßenbauverwaltung Freistaat Bayern   |  | Unterlage / Blatt-Nr.: 3 / 4  |  |
| Staatliches Bauamt Landshut   |  | Übersichtslageplan  |  |
| Straße / Abschn.-Nr. / Station:   |  | Fall 1c   |  |
| PROJIS-Nr.:   |  | Maßstab: 1 : 25.000   |  |
| <b>B 15neu, A 92 - B 15</b><br><b>Ost-Süd-Umfahrung Landshut</b><br>Bau-km 48+110 bis Bau-km 70+455 |  |   |  |
| aufgestellt:<br>Staatliches Bauamt Landshut   |  | <br>Dierker, Baudirektor<br>Landshut, den 16.12.2016 |  |