









Zeichenerklärung








Planung

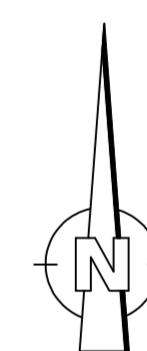
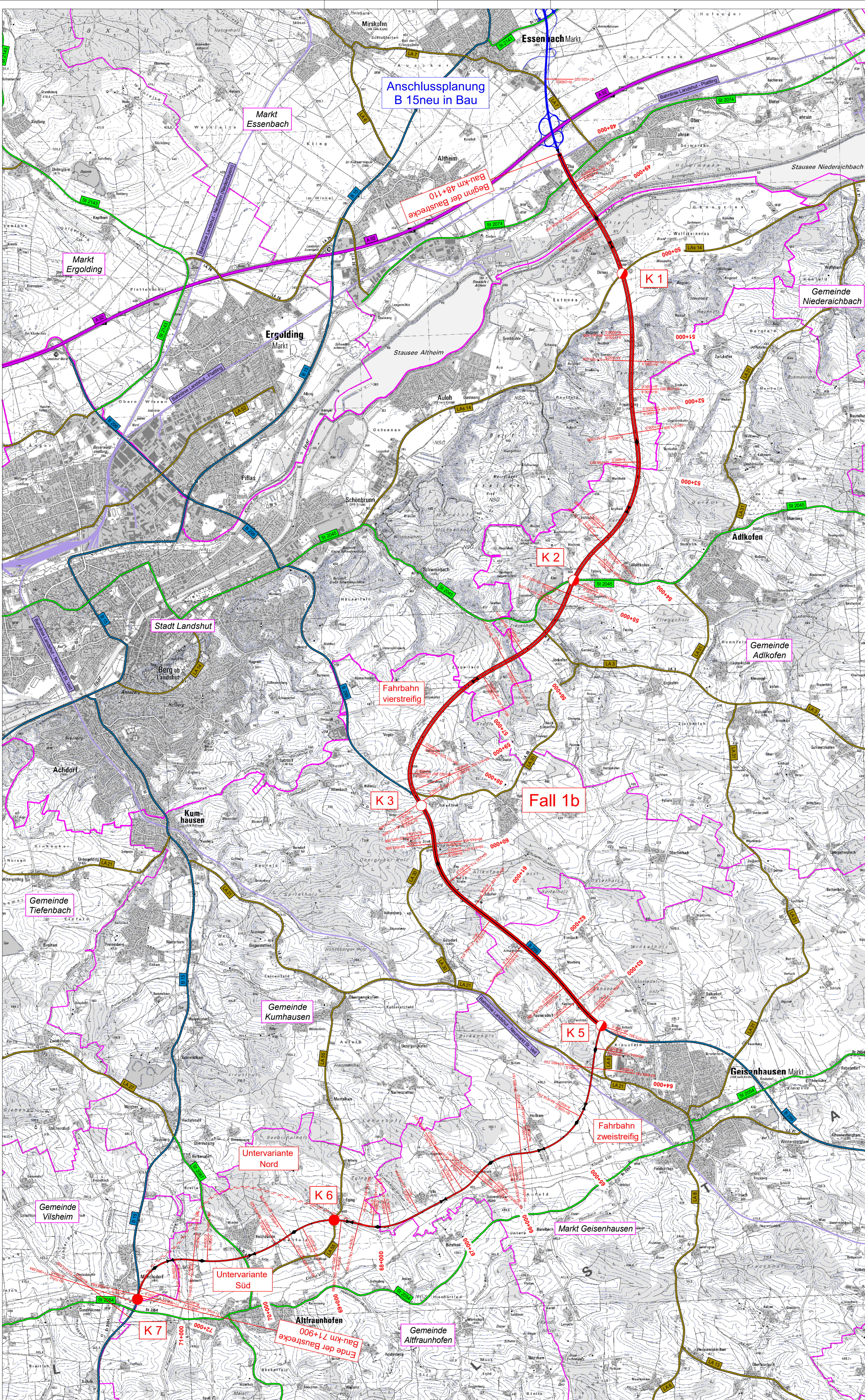
-  Baumaßnahme einbahlig
-  Baumaßnahme zweibahlig
-  Knotenpunkt planfrei
-  Knotenpunkt teilplanfrei
-  Knotenpunkt plangleich
-  Bezeichnung Knotenpunkt
-  neu geplanter Tiefpunkt
-  neu geplanter Hochpunkt

Verwaltung

-  Regierungsbezirksgrenze
-  Kreisgrenze
-  Gemeindegrenze

Straßennetz

-  A 92 Bundesautobahn
-  B 15 Bundesstraße
-  B 15 Bundesstraße in Bau
-  St 2074 Staatstraße
-  LA 6 Kreisstraße
-  Bahnstrecke
-  Kommunale Straße



© Bayerische Vermessungsverwaltung, Geobasisdaten
 (Darstellung der Punkte als Eigentumsnachweis nicht geeignet)
 © Bayerisches Landesamt für Umwelt, www.lfu.bayern.de

INGENIEURBÜRO mayr Beratende Ingenieure BYJK Blütenweg 5 86551 Alchach-Untergriesbach Telefon 08251/87 50-0 Telefax 08251/87 50-27 Mail info@lb-mayr.de	bearbeitet: 11/2016 gezeichnet: 11/2016 geprüft: 11/2016 Plan Nr.: 8-38L2016-158 / LP2500-ULP-Fall1b.PLT Projekt-Nr.: 2016-156-1 23.01.17 0,575 m²	Schrott Salzinger Mayr
--	---	------------------------------

Staatliches Bauamt Landshut Innere Regensburger Str. 7 - 8 84034 Landshut Tel. (0871) 9254-001, Fax (0871) 9254-300, E-Mail: poststelle@stbala.bayern.de	 bearbeitet: 11/2016 gezeichnet: 11/2016 geprüft: 11/2016 PSP Nr.: Projekt: B 15neu, OSU Landshut	Rimböck Stelz
---	--	------------------

Nr.	Art der Änderung	Datum	Zeichen

Raumordnungsverfahren

Straßenbauverwaltung Freistaat Bayern Staatliches Bauamt Landshut Straße / Abschn.-Nr. / Station: PROJIS-Nr.:	Unterlage / Blatt-Nr.: 3 / 3 Übersichtsplan Fall 1b Maßstab: 1 : 25.000
B 15neu, A 92 - B 15 Ost-Süd-Umfahrung Landshut Bau-km 48+110 bis Bau-km 71+900	
aufgestellt: Staatliches Bauamt Landshut  Dierker, Baudirektor Landshut, den 16.12.2016	