

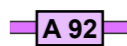
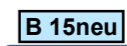
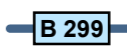





Legende

Verwaltungsgrenzen




-  Landkeisgrenze
-  Gemeindegrenze

Straßennetz

-  A 92 Bundesautobahn
-  B 15neu Bundesstraße, vierstreifig
-  B 299 Bundesstraße, zweistreifig
-  Bundesstraße in Bau
-  St 2045 Staatsstraße
-  Kreisstraße

Straßenplanung

B 15neu, Ost-Süd-Umfahrung Landshut
gewählter Planfall 1c

-  Neubau, vierstreifig
-  Neubau, zweistreifig
-  Knotenpunkt / Anschluss

VB = "Vordringlicher Bedarf"
im Bedarfsplan für Bundesfernstraßen



Dialogforum Ost-Süd-Umfahrung Landshut

Anlage 1

Maßstab: 1 : 100.000

Datum: 1. Juli 2021

Staatliches Bauamt Landshut

Innere Regensburger Str. 7 - 8
84034 Landshut